



NOTIZIARIO DEL CLUB

Anno XII

Numero
135

Aprile 2014

DISTRIBUITO GRATUITAMENTE AI SOCI DEL CLUB E AFFINI

Siamo gemellati con:

SOMMARIO:

L'EDITORIALE	3
IL DIRETTIVO	4
LA STRADA ROMANTICA	5
WURZBURG	6
TAUBERBISCHOFSCHEIM	7
ROTHENBURG O. D. TAUBER	8
NORDLINGER	10
NEW	12
TECNICA	13
CONVENZIONI	14-15



Dinkelsbühl

Rivista di informazione del : **CAMPER CLUB DEL LUPO**
San Giovanni Lupatoto VR
E- mail: info@camperclubdellupo.it-sito internet: www.camperclubdellupo.it



SAN GIOVANNI LUPATOTO—VERONA

E-mail: info@camperclubdellupo.it
www.camperclubdellupo.it

Inviare posta ordinaria per il club a:
 LUCIANO BRAGGIO
 Via Vittorio Piatti 24/b
 37139 VERONA

**APERTURA: ULTIMO LUNEDI
 DEL MESE ALLE ORE 21
 C/O ASS. ANZIANI ARCOBALENO
 DI POZZO-S.G.LUPATOTO**

Gemellato con:
 ASSOCIAZIONE
 CAMPEGGIATORI PERUGINI

IL DIRETTIVO



**PRESIDENTE E RESP. COORD.
 CLUB:**
LUIGI BRUNELLI
 tel. 333 2097308




**VICEPRESIDENTE &
 REVISORE CONTI**
FIorenZO TODESCHINI
 tel. 340 9810205



**RESPONSABILE
 SOCI & SEGRETERIA:**
MINA FACCINCANI



**SEGRETERIO &
 ORGANIZZATORE VIAGGI:**
GIOVANNI SCARDONI
 tel. 347 6998869



**RESPONSABILE GIORNALINO
 SOCIALE & SITO INTERNET**
LUCIANO BRAGGIO tel. 333 2167723
 E-Mail lucianobraggio@aquid.it



**RESPONSABILE SPONSORIZZAZIONI
 & CONVENZIONI:**
ANGELO PERONI
 tel. 349 0576157

Il "Camper Club del Lupo" è un' associazione che ha come scopo diffondere, organizzare e tutelare il turismo itinerante.

Il Club è sorto nel 1998 ed è gestito da un gruppo di Soci eletti quali rappresentanti a cadenza triennale.

L'Associazione promuove ogni tipo di rapporto di amicizia, e collaborazione con tutte le altre organizzazioni del settore, in tal senso è gemellata con **ASSOCIAZIONE CAMPEGGIATORI PERUGINI** ed **FEDERCAMPEGGIO**

A chi si associa vengono garantiti:

- Tesserà Sociale;
- abbonamento al periodico **"Il notiziario del club"**;
- Sconti nei negozi convenzionati;
- Servizi direttamente gestiti quali: stampa e studio di itinerari turistici, fornitura di articoli, pubblicazioni e notizie sui principali Stati e località (oltre 3.000 schede memorizzate), messa a disposizione di guide specializzate nei principali centri europei;
- La quota di **iscrizione** al Camper Club del Lupo è fissata in € 30,00 annue. Chi volesse iscriversi può farlo mettendosi in contatto con il sig. **FIorenZO TODESCHINI** o richiedendo il modulo d'iscrizione (scaricabile dal sito internet) e versamento della quota a mezzo bonifico bancario su c.c. intestato al Camper Club del Lupo - Unicredit Banca Spa IBAN IT52U020085977000040183499

APRILE

2014

1	MARTEDI	S. Ugo vescovo	17	GIOVEDI	S. Roberto abate	
2	MERCOLEDI	S. Francesco da Paola	18	VENERDI	S. Galdino vescovo	
3	GIOVEDI	S. Riccardo vescovo	19	SABATO	S. Emma vedova	
4	VENERDI	S. Benedetto il Moro rel.	20	DOMENICA	Pasqua di Resurrezione	
5	SABATO	S. Vincenzo sacerdote	21	LUNEDI	dell'Angelo	17
6	DOMENICA	V. di Quaresima	22	MARTEDI	S. Leonida martire	18
7	LUNEDI	S. Giovanni Batt. de La Salle	23	MERCOLEDI	S. Giorgio martire	
8	MARTEDI	S. Dionigi vescovo	24	GIOVEDI	S. Fedele da Sigmaringen	
9	MERCOLEDI	S. Demetrio martire	25	VENERDI	S. Marco evangelista	
10	GIOVEDI	S. Ezechiele profeta	26	SABATO	S. Marcellino papa	
11	VENERDI	S. Stanislao vescovo	27	DOMENICA	in Albis	
12	SABATO	S. Zeno da Verona vescovo	28	LUNEDI	S. Valeria martire	18
13	DOMENICA	delle Palme	29	MARTEDI	S. Caterina da Siena	19
14	LUNEDI	S. Valeriano martire	30	MERCOLEDI	S. Pio V papa	
15	MARTEDI	S. Annibale martire				
16	MERCOLEDI	S. Bernadette Soubirous				

MARZO	L	M	M	G	V	S	D	MAGGIO	L	M	M	G	V	S	D
	3	4	5	6	7	8	9		5	6	7	8	9	10	11
	10	11	12	13	14	15	16		12	13	14	15	16	17	18
	17	18	19	20	21	22	23		19	20	21	22	23	24	25
	24	25	26	27	28	29	30		26	27	28	29	30	31	
	31														

ETICAMPER
 by ETIFLEX Via Apollo XI n° 13 - S. MARIA di ZEVIO (VR)

OFFICINA RIPARAZIONI ASSISTENZA AUTOCARAVAN
 CAMPER - ROULOTTE
 MONTAGGIO ACCESSORI DI TUTTE LE MARCHE

Telefono 045 6050310

Etiflex s.a.s. di Bergamaschi Marco & C. - Via Apollo XI, 13
 37050 S. MARIA DI ZEVIO (VR) - Tel./Fax 045 6050310
 P.I. 0209445 023 2 - info@eticamper.it



L'EDITORIALE

Carissimi soci

dopo il lungo periodo invernale e l'approssimarsi delle belle giornate che invitano ad uscire di casa ... dopo essersi avventurati nella ciaspolata in Lessinia approfittando della magnifica giornata di sole "ciaspolando" addirittura sui tetti delle malghe (a questo mondo non si è mai imparato abbastanza e il tutto suffragato dalle foto su Facebook!)... dopo aver visitato la città di Vicenza a cui hanno aderito 9 equipaggi e partecipato alla allegra festa delle "boche", eccomi a voi per presentarvi il programma di Aprile. Quest'anno, il periodo pasquale ci riserva una grande opportunità, ideale soprattutto per coloro che intendono sfruttare al massimo il tempo a disposizione: due settimane entrambe con festività disposte in maniera tale da poter fare due lunghi ponti festivi. Mi riferisco a Lunedì 21, festa dell'Angelo, Venerdì 25 Aprile e Giovedì 1° Maggio. Pasquetta la dedicheremo alla classica scampagnata tutti assieme nel vicino Eurocamping di Pacengo, via Porto 13 con raduno già dal venerdì Santo.

Consapevoli poi che molti soci ancora lavorano e pertanto non possono godere di un così lungo periodo di ferie, come Direttivo abbiamo organizzato un'uscita in Germania con partenza Giovedì sera 24 Aprile alla volta di Wurzburg in Germania, da dove inizierà il nostro tour sulla Romantische strasse fino a Nordlingen con rientro a Verona Domenica 4 Maggio. A pag. 5 troverete un'esauriva illustrazione dell'intero percorso, mi auguro utile anche per altre occasioni.

Non essendovi impegni da parte dell'organizzatore per prenotazioni o quote di partecipazione, è sotto inteso che è anche possibile unirsi al gruppo autonomamente, raggiungendolo durante il percorso come da programma oppure rientrare anticipatamente.

E' senza meno un viaggio impegnativo, in parte già collaudato, con soste prevalentemente in aree o parcheggi attrezzati atti alla sosta dei camper, quindi completi dei servizi essenziali. Per far sì che non vi siano inconvenienti nel percorso programmato, si chiede la massima collaborazione da parte dei partecipanti evitando il più possibile ritardi dovuti soprattutto alla individuale disorganizzazione. Pertanto confido che ognuno ottemperi ai propri bisogni in tempo utile affinché al momento della partenza non si abbia ad aspettare ritardatari.

E' un tragitto della massima attrazione storica, dove nelle pagine a seguire di questo giornalino troverete una breve descrizione dei maggiori luoghi che andremo ad incontrare con illustrazioni che già vi daranno l'idea delle bellezze.

Vi ricordo inoltre che il socio Neri Basilio, camperista da lunga data, cerca compagni di viaggio in Turchia, un viaggio da lui stesso ideato trovando spunto dai vari diari di altri camperisti.

Chi è interessato non aspetti tempo contattandolo nei modi descritti che troverete nella breve illustrazione a pag. 13.

Luigi Brunelli


Toniolo Coperture Edili

Daniele Toniolo
cell. 337 461079

I - 37059 S. Maria di Zevio (VR) - Via Apollo XI, n° 11
Tel e Fax +39 045 7850028
www.toniolocoperture.it - info@toniolocoperture.it



ALBI



SHOW ROOM ACCESSORI

RIPARAZIONE CAMPER SINISTRATI - MANUTENZIONE CAMPER E CARAVAN

TRASFORMAZIONE VEICOLI - PERSONALIZZAZIONI

VERIFICA E BONIFICA INFILTRAZIONI

RICOSTRUZIONE INTERNI ED ESTERNI

PORTAMOTO E PORTABICI

ALBI SRL - Viale del Lavoro, 17 - 37036 - San Martino B.A. (VR)

Tel. 0458799059 - Fax 0458796738 albi@albi.it

www.camperallestimenti.it



In data 10/03/2014 è stata convocata dal Presidente Brunelli il Consiglio Direttivo del Camper Club del Lupo, presso l'abitazione del consigliere Scardoni causa inderogabili impegni da parte del gestore della nostra sede.

Sono inoltre presenti i consiglieri Todeschini Fiorenzo, Braggio Luciano, Peroni Angelo e naturalmente, la signora Faccincani Mina.

Sono state prese in considerazione alcune proposte riguardanti le uscite da programmare in futuro, come ad esempio un week-end in una fattoria didattica adatta soprattutto a coloro che hanno figli o nipoti.

Non avendo la certezza che il camping di Rabbi possa accoglierci per la nostra festa sociale a causa di cambio di gestione, si è deciso di interpellare il Dolomiti camping di Dimaro, via Gole 105, un'ottima struttura vicina al centro abitato, molto più adatta a coloro che vogliono visitare il centro trentino, un po' meno agli amanti della natura. Nel camping, è a disposizione degli ospiti, un centro benessere.

Si ringraziano i coniugi Scardoni per la cortese ospitalità.



TECH.PA. S.p.A. – Automazione e
realizzazione automatismi industriali
Via Apollo XI, 2/4 – 37057 – S. Giov. Lupatoto (VR)
Tel.0459251215 E-mail: techpaspa@techpaspa.com



VILLAFONTANA (VR)
TEL: 045/7145172
www.paganottocaffe.it



Vendita e assistenza Centro Revisioni DEKRA ITALIA - Officina Autorizzata
Gommista - Carrozzeria - **Centro Usato Garantito**

Via A. Manzoni, 90 - Loc. Campagnola di Zevio (VR) - Tel. 045.87.31.350

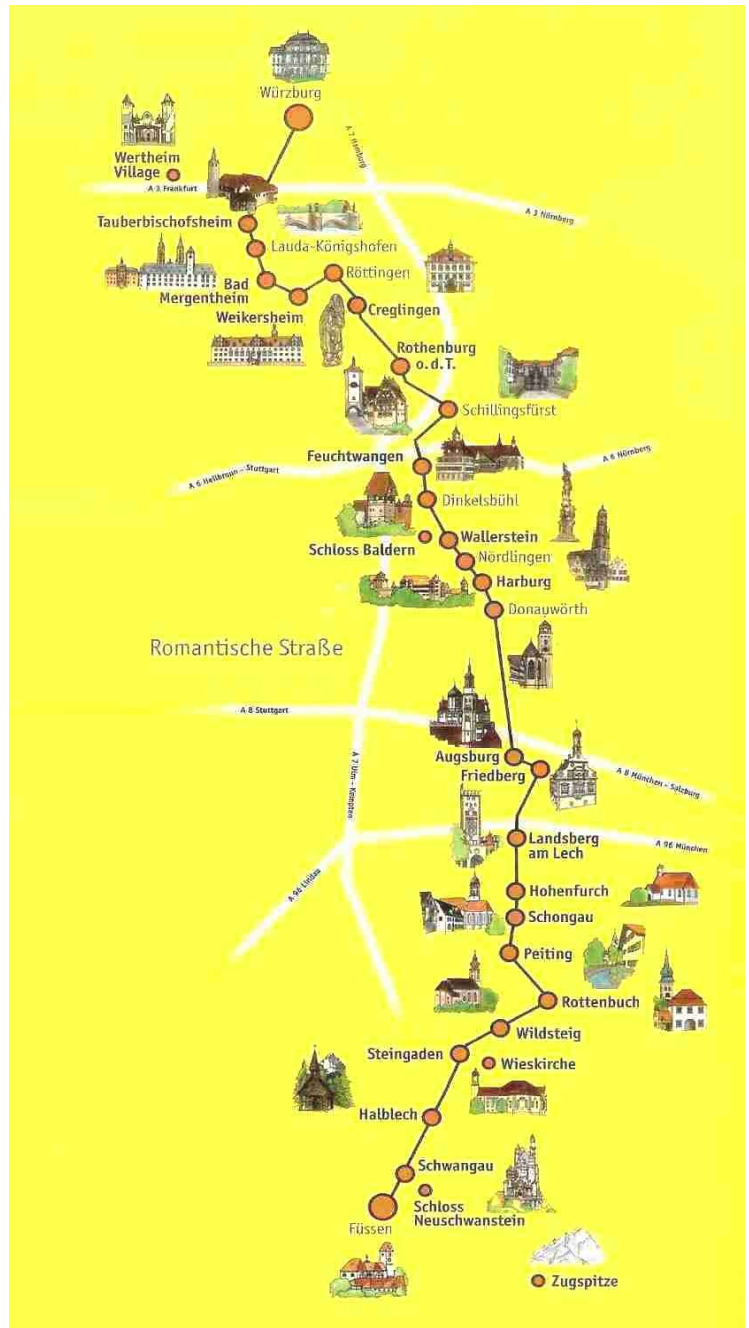
la Romantische Straße

l'itinerario turistico più conosciuto e popolare in Germania che congiunge il Meno alle Alpi, 350 km senza fare deviazioni. Dei 27 comuni che ne fanno parte, ne visiteremo solo alcuni tenendo conto della loro grandezza ed importanza anche se sarebbe ideale concedersi più tempo per conoscere la più antica e famosa strada, che offre un'unica rassegna di paesaggi vari di incredibile ricchezza culturale. Per i comuni più grandi, oltre ad una breve descrizione, in questo giornalino troverete la pianta del centro storico, che vi aiuterà ad orientarvi nei numerosi e contorti vicoletti e a trovare rapidamente i punti più interessanti dell'itinerario turistico. Dietro le mura di antiche città imperiali e residenziali, di case con strutture a traliccio e villaggi vinicoli, ci sono oasi di pace che invitano al riposo, lontane dalle maggiori e trafficate arterie di collegamento.

Già il punto di partenza, **Würzburg**, offre al visitatore la grandiosa abbondanza di tesori storici con il suo Marienburg, il Käppele, il ponte sul Meno, il Duomo e soprattutto con la residenza principesca. Nella metropoli a cavallo tra il Meno e la Franconia, artisti come Riemenschneider, Neumann e Tiepolo, hanno creato lavori immortali. Più a sud inizia la Franconia del Baden con la ridente **valle del Tauber**, i pendii assoluti e le idilliache località vinicole intorno a **Tauberbischofsheim** e **Lauda-Königshofen**. La regione, nota per la sua natura intatta e per la grande varietà di fauna e di flora, grazie alle sue chiese artistiche, alle numerose statue di santi, si è guadagnata anche il nome di "regione della Madonna". Il fascino della Via Romantica si basa anche sui numerosi signori, religiosi e laici che hanno avuto qui la loro residenza. In **Bad Mergentheim** ci hanno lasciato il loro castello gli alti maestri dell'Ordine dei cavalieri teutonici, in **Weikersheim** sono stati i potenti signori di Hohenlohe. Passando per **Röttingen** e **Creglingen** l'itinerario lungo il fiume Tauber, raggiunge **Rothenburg**, una romantica città medievale. Qui inizia una serie di ex città libere imperiali che passando per **Feuchtwangen**, **Dinkelsbühl** e **Nördlingen**, raggiunge **Donauwörth**. I loro centri storici si sono mantenuti molto bene, come se la storia per conservarli, avesse trattenuto il fiato per secoli. All'interno di questa serie, le piccole residenze dei principi di Hohenlohe-Schillingsfürst e di Oettingen-Wallerstein, contribuiscono a rendere più vario l'itinerario insieme alla possente **fortezza di Harbur** nella valle del **Wörnitz** tra la Svevia e la Franconia. A sud del Danubio, attraverseremo la regione Donauried per raggiungere la bi-millennaria città di **Augsburg**, un tempo potente metropoli commerciale dei Fugger e dei Welser. Qui hanno vissuto e operato il pittore Holbein il Vecchio e il costruttore Elias Holl, qui nel 1555 i cattolici e i protestanti hanno concordato la pace religiosa e qui a ogni passo incontreremo le testimonianze di un grande passato storico. Un po' in disparte è situata **Friedberg**, l'antica città-fortezza dei Wittelsbacher bavaresi.

Mentre il percorso seguito finora dalla Via Romantica corrisponde all'incirca alla via commerciale medievale che passava per Würzburg, a partire da Augusta segue il tracciato della strada militare romana "**Via Claudia**", che un tempo la collegava a Roma. Essa attraversa il campo del **Lechfeld**, su cui nel 955 Ottone il Grande sconfisse gli Ungheresi bandendoli così dall'Europa centrale. Passeremo per **Landsberg am Lech** e **Hohenfurch** prima di entrare presso **Schongau** nel "Pfaffenwinkel" (l'angolo dei preti) una zona che sembra un museo a cielo aperto di arte sacra con i suoi conventi e chiese, decorati con inimitabili pitture e stucchi dei grandi maestri di Wessobrunn. Incontreremo **Rottenbuch** con il sontuoso interno della chiesa conventuale gotica dai meravigliosi affreschi e stucchi, altari e angeli in stile rococò. Il culmine è però costituito dalla più bella **chiesa rococò del mondo, la Wieskirche** considerata la quintessenza del rococò bavarese in armonia tra natura e architettura. Solo i due più famosi castelli reali della Baviera presso **Schwangau** le fanno concorrenza: il castello in stile romanico **Hobenschwangau** e di fronte il fiabesco castello del re Ludovico II, **Neuschwanstein**. Anche la natura partecipa al grandioso accordo finale della Via Romantica e contribuisce con prati e boschi, laghi e catene montuose come scenario per le meravigliose costruzioni. L'itinerario termina a **Füssen** nell'Allgäu occidentale, ad un passo dal confine austriaco.

Dopo aver percorso questa meravigliosa via turistica e vissuto la ricchezza inesaurevole di eredità culturale, saremo senz'altro grati ai nostri antenati che hanno lasciato una tale profusione di opere d'arte. Allo stesso modo dobbiamo fare tutto ciò che è in nostro potere affinché i nostri posteri ricevano intatti questi tesori tramandati.





• **Würzburg targa WÜ** capoluogo del distretto governativo della Bassa Franconia, è dominata dalla collina detta **Marienber**g (24) su cui sorge l'omonima fortezza ex residenza dei vescovi principi, più volte rimaneggiata. A metà costa poderosi bastioni a forma di stella cingono la fortezza, contengono l'Arsenale e sono muniti di torri. All'interno nel cortile centrale ci sono la **Vorb**urg, palazzo residenziale, la **Brunnenhaus**, elegante costruzione rinascimentale a pianta ottagonale che racchiude un profondo pozzo e la **Marienkapelle**, chiesa rotonda. L'agglomerato sul Meno viene citato per la prima volta nel 450 d.C. e di nuovo nel 650 come residenza dei duchi franconi. Nel 742, Bonifacio fondò la curia vescovile e a partire dal 1030 la città appartenne ai vescovi di Würzburg, che erano contemporaneamente duchi di Franconia, finché Napoleone nel 1802 pose

fine al potere temporale della chiesa e assegnò il ducato al granduca Ferdinando di Toscana che la tenne fino al 1814, dopodiché passò sotto il regno di Baviera. Dal **Fürstengarten**, il giardino del principe, si gode di un'ottimo panorama sul centro storico e al di là del **Meno** con il vecchio ponte, le alte torri del municipio, del **Duomo** nonché del massiccio castello residenziale. La sua fama è dovuta principalmente alla monumentale **Residenz** (11), dichiarata dall'Unesco patrimonio culturale dell'U-

manità, alla produzione del vino e ai splendidi edifici barocchi che ancora oggi rappresentano il vanto della città. La visita inizia dalla costruzione centrale, in cui si trovano le stanze più importanti delle 345 di cui è composto il complesso, per non parlare dell'enorme cantina sottostante. L'architetto Balthasar Neumann che lo progettò, riuscì a creare un'architettura equilibrata; la volta portante a botte di 600 mq con testa a padiglione che sovrasta lo scalone d'onore, è considerato, per quei tempi, un vero capolavoro statico. Anche il pittore italiano Tiepolo raggiunse l'apice della sua arte, decorando il soffitto a volte con il più grande affresco del mondo che rappresenta simbolicamente i 4 continenti allora conosciuti e rendono omaggio ai principi vescovi di Würzburg al centro del mondo. Anche gli affreschi nella **Sala degli Imperatori** (Kaisersaal), sopravvissuti senza danni alla notte dei bombardamenti, sono del Tiepolo. In questa sala il pittore ha raffigurato il matrimonio di Federico Barbarossa con Beatrice di Borgogna. Oltre a queste attrazioni principali, vi è una serie interminabile di camere sontuose in stile tardo barocco e rococò, ognuna a colori diversi e dagli stucchi eccellenti. Vale la pena citare la Sala Bianca (Weisse Saal), la Sala del Giardino (Gartensaal) Vale la pena citare la Sala Bianca (Weisse Saal), la Sala del Giardino (Gartensaal), la Kaisersaal o Sala imperiale che toglie il fiato al visitatore per la bellezza con affreschi di Tiepolo e di Bossi, ricche decorazioni dorate, lampadari, le Paradezimmer nelle stanze da parata ed in particolare lo Spiegelkabinett, la Grüne Zimmer e l'Alexander-Zimmer con una notevole collezione di arazzi Gobelins. Nell'ala sud dell'edificio c'è la **Hofkirche**, chiesa di corte barocca molto elegante e richiesta per matrimoni con stucchi e il pulpito di artisti italiani, due pale d'altare del Tiepolo rappresentanti una L'Assunta e l'altra "La Caduta degli Angeli". Dall'angolo nord-occidentale della Piazza Residenziale la larga **Theaterstrasse** ci porta al complesso dell'Ospedale Civile Bürgerspital costruito con i fondi messi a disposizione dai ricchi cittadini. Passando per la Semmelstrasse e la Haugerkirchgasse, si raggiunge l'alta chiesa del monastero di Haug con le sue torri a cupola alte 85 m, un esempio del barocco italiano, inclusa solo nella metà del XVII sec. nella cerchia di mura cittadine. Purtroppo del ricco arredamento interno è rimasto solo il quadro dell'altare maggiore. Un grande giardino va dal palazzo ad antiche fortificazioni. Si segnalano infine la cappella di corte e l'Hofgarten. Tra le principali chiese ricordiamo il Duomo (7), dedicata a san Killian, capolavoro romanico con l'annessa cappella funeraria degli Schönborn realizzata da Neumann, il Neumünster, edificata in epoca romanica sulla tomba dei tre santi irlandesi Kilian, Kolonat e Totnan, rifatta in epoca barocca, la **Marienkapelle** (2), chiesa tardogotica costruita con i contributi dei cittadini, la



Stift Haug, grandioso edificio con facciata a torri e statue e con una cupola ottagonale. All'interno ci sono le tombe dei vescovi del XVII e XVIII secolo e sull'altare la celebre pala del Tintoretto rappresentante la Crocifissione, chiesa matrice della Bassa Franconia, mirabile opera dell'italiano Antonio Pettrini con un affresco del Tintoretto sull'altare maggiore, e la Franziskanerkirche, sede della più antica comunità francescana della Germania. Da vedere ancora l'ospedale Juliuspital, il Rathaus presso la piazza principale - il Markt - e l'Alte Universität. Sul monte Nikolausberg, si vede la cappella "**Käppelle**" (26), ancora oggi meta di pellegrinaggio. Lungo la via piuttosto ripida si incontrano spesso terrazze con cappelle che invitano alla meditazione. La costruzione principale con le torri dal tetto a bulbo ha un ricco arredamento, fastosi affreschi ai soffitti incorniciati da opulenti stucchi, l'organo in stile rococò e l'altare maggiore in stile classicistico che testimoniano la varietà stilistica della seconda metà del XVIII secolo.

Dove sostare Camping Estenfeld Maidbronner Straße 38 tel. +499305228 - Main-camping Krösswehrstrasse 52 tel. +49 09571/71729 ap. da Aprile a metà Ottobre - Kalte Quelle Winterhäser Strasse 160 tel. +49(0)

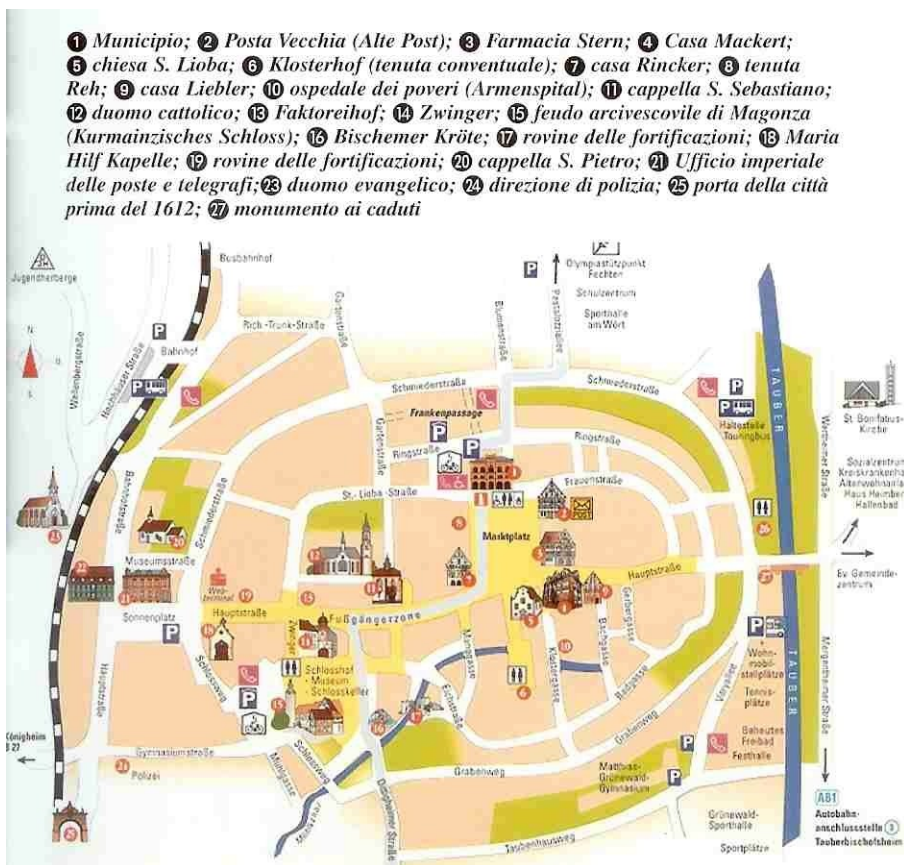
931/65598.— P Cinemaxx, Veitshöchheimerstrasse, a pagamento lungo il fiume, vicino al centro Gps N 49,80327 E 9,91987— P Zufahrt Gps N49,77989 E 9,92860, in riva al fiume, riva occidentale



· **Tauberbischofsheim** capoluogo del Circondario Main-Tauber-Kreis situato nel land del Baden-Württemberg. Nonostante il romanticismo delle rive del **fiume Meno**, la Romantische Straße, pur iniziando a Würzbur, con la B 27 lascia il percorso del fiume in direzione sud-occidentale per fare la prima tappa dopo 32 km in questa bella località della valle del Tauber insediata dai Franchi nel 400 d.C.. Già nel 730 iniziò la cristianizzazione ad opera di S.Bonifacio e di suo parente S.Lioba che nel 735 fondò qui il primo monastero di suore della Germania. Il nome di due chiese commemora tuttora l'operato dei due santi. Dal 1237 fino al 1803 la città fece parte della diocesi vescovile di Magonza, in seguito, nel 1806 fu assegnata al Baden. Nel 1939 contava solo 3609 abitanti, ma impianti industriali e l'accorpamento di 6 comuni separati, l'hanno fatta crescere fino ai 13.000 di oggi. Come sede amministrativa della provincia Meno-Tauber ospita le autorità

corrispondenti senza perdere la sua immagine di "città ospitale nel verde". Il nome Tauberbischofsheim acquistò notorietà grazie al suo club di scherma che ha collezionato il maggior numero di vittorie del mondo, con Emil Beck come allenatore e "fabbro di medaglie". Dalla sua scuola si sono formati il centro di allenamento intensivo regionale e nazionale, con internato parziale, riconosciuto come punto di appoggio olimpico. Un giro della città vecchia lascia al visitatore un'impressione indelebile del passato storico, le cui testimonianze sono state conservate gelosamente da molte generazioni. Intorno alla **Marktplatz** (Piazza del Mercato), si raggruppano vicino al palazzo comunale in stile neo-gotico con Tourist Information, il Rehhof barocco (1702) e tre stupendi edifici in legno. Esattamente di fronte alla **Casa Barocca** di 100 anni più antica, c'è la **Posta Vecchia**, un tempo usata dalla Posta di Thurn und Taxis. La farmacia Stern (**Sternapotheke**) nell'estremità meridionale della fila di case è costruita insieme alla casa del chirurgo Franck. Interessanti case private sono la **Casa Rincker** (1628, con "testa dell'invidia" sul frontone; nella Hauptstrasse a est la Casa Mackert (1744, palazzo barocco di un commerciante di vini) e la **Casa Liebler** (1628, tavole di legno con raffigurazioni di Melusine). La **Liobakirche** (Chiesa di S. Lioba) nell'angolo sud-orientale della Piazza del Mercato, fece parte del monastero francescano fino alla sua chiusura nel 1829. Fu modificata nel 1735 in stile barocco. Se seguiamo la **Hauptstrasse** in direzione occidentale, raggiungeremo la tenuta "**Hohen Erz- und Domstift Mainz**", testimoniato da uno stemma con incisa la data, 1741, sul portone della tenuta. Scostata leggermente a nord si trova la cappella di **S.Sebastiano**, edificio a due piani costruito nel 1476 e la chiesa neogotica di S. Martino, che conserva all'interno preziose opere del tardo medioevo. Ancora prima della cappella "Maria del Soccorso" (Maria- Hilf-Kapelle) (1700) il "Zwinger" ci fa scendere in direzione del castello. Qui si trova la graziosa casa natale di un abate, costruita nel 1595. Parti del castello del feudo arcivescovile di Magonza (**Kurmainzisches Schloss**) furono erette nel 1250 circa, l'edificio principale sorse nel 1400 come sede dei balivi di Magonza, la cui presenza viene testimoniata da numerosi stemmi con il simbolo della ruota. All' interno del castello si trova dal 1970 il "**Museo naturale Tauber-Franconia**". A sud della piazza del castello, dominata dall'imponente torre del guardiano, si notano le rovine delle mura medievali e una fontana con il "rospo Bischem" (Bischermer Kröte), che è una raffigurazione del soprannome degli abitanti. E sempre si incontrano parchi e fontane ben curati, nei quartieri più esterni innumerevoli statue di santi ed edicole, qui al centro della cosiddetta "**Regione della Madonna**". Più di 200 km di itinerari segnalati ci fanno attraversare vigneti e boschi. Anche Distelbausen, un tempo nota per la sua birra, è stata integrata nella città. Vale la pena vedere la chiesa barocca, eretta nel 1731 sotto la guida di Balthasar Neumann, la St.-Wolfgangs- Kapelle (chiesetta di S.Volfano) (1472) sulla sponda occidentale del Tauber e le numerose tenute di commercianti di vino, che si possono vedere anche in altri quartieri della città. Partendo da Tauberbischofsheim si può fare una Gita sul Tauber, lungo Wertheim (30 km). Qui si possono visitare le rovine del castello sul Meno, il Museo Storico e il Museo del Vetro. Si attraversa inoltre la tradizionale località vinicola Reicholzheim e si raggiunge, facendo una breve deviazione di 6 km, un'altra località vinicola interessante, Kulsheim. Partendo dal quartiere meridionale di Diestelhausen, si possono visitare a 3 km Grünsfeld (chiesa parrocchiale, municipio), e ad altri 2 km Grünsfeldhausen (cappella ottagonale, XII sec., con affreschi romani).

P Freibad, Vitryallee Gps: N49,62155 E9,66632, 500m dal centro.



- 1 Municipio; 2 Posta Vecchia (Alte Post); 3 Farmacia Stern; 4 Casa Mackert;
- 5 chiesa S. Lioba; 6 Klosterhof (tenuta conventuale); 7 casa Rincker; 8 tenuta Reh;
- 9 casa Liebler; 10 ospedale dei poveri (Armenospital); 11 cappella S. Sebastiano;
- 12 duomo cattolico; 13 Faktoreihof; 14 Zwinger; 15 feudo arcivescovile di Magonza (Kurmainzisches Schloss);
- 16 Bischermer Kröte; 17 rovine delle fortificazioni; 18 Maria Hilf Kapelle;
- 19 rovine delle fortificazioni; 20 cappella S. Pietro; 21 Ufficio imperiale delle poste e telegrafi;
- 22 duomo evangelico; 23 direzione di polizia; 24 porta della città prima del 1612; 27 monumento ai caduti



- COPERTURE CIVILI E INDUSTRIALI ■ SMONTAGGIO E SMALTIMENTO ETERNIT
- TRATTAMENTO DI INCAPSULAMENTO LASTRE IN CEMENTO AMIANTO
- COPERTURE IN BITUMINOSO E ALLUMINIO ■ IMPIANTI FOTOVOLTAICI
- RIFACIMENTO TETTI E TERRAZZE ■ ISOLAMENTI
- LATTONERIE ■ IMPERMEABILIZZAZIONI ■ PVC

COPERTURE VANZAN snc di Vanzan Renzo & C.

Via Antonio Salieri, 48 - 37050 Vallese di Oppeano (Vr) - Tel. 045 7134481 - www.coperture-vanzan.it



• Rothenburg ob der Tauber, città originata dal

castello imperiale degli Hohenstaufen su uno sperone roccioso che domina il fiume. Conserva un impianto medievale con mura e fortificazioni ben conservate percorribili a piedi nel cammino di ronda, munita di 43 torri, bastioni e di porte come la **Röder Tor**, preceduta da bastioni e da due basse torri, sormontata da un'alta torre; poi la **Wurzbürger Tor** e la **Klingen Tor** sovrastata da una torre con sporti con davanti la chiesa di **Wolfgangskapelle**. Un'altra porta è la **Burgtor**, anch'essa sovrastata da torre, la più alta di tutte le altre; una possente torre di guardia sovrasta anche la porta detta **Kobolzheimer Tor**. Nel giardino Burggarten, nello sperone roccioso sul fiume c'è l'unico resto dell'antica rocca imperiale: la **Blasiuskapelle** a pianta quadrata. Stupenda è la veduta sulla valle del fiume con il **Topplerschlosschen**, grossa torre a graticcio, il ponte sul Tauber e il santuario tardogotico detto **Kobolzheimerkirche**. All'interno il centro storico, da notare il **Plönlein**, uno slargo della strada principale incontro di diverse piccole strade con case a graticcio e la poderosa torre quadrata sovrastante la porta detta **Kobolzheimer Tor**. Di torri in città ce ne sono diverse come la **Kohlturn** a pianta quadrata, la rotonda **Johanniterturn** vicino alla **Johanniskirche** chiesa del convento giovanfinita rifatto nel 1718, la **Stoerberleinsturm** con coronamento a torricelle. Una possente torre di guardia sovrasta lo **Spitalbastei**, baluardo interno presso il bel complesso ospedaliero con cortile centrale circondato da diversi edifici fra cui uno lo **Ochsenbau** rifatto dopo che fu colpito da un incendio e adibito ad "Ostello per la gioventù" e la chiesa del

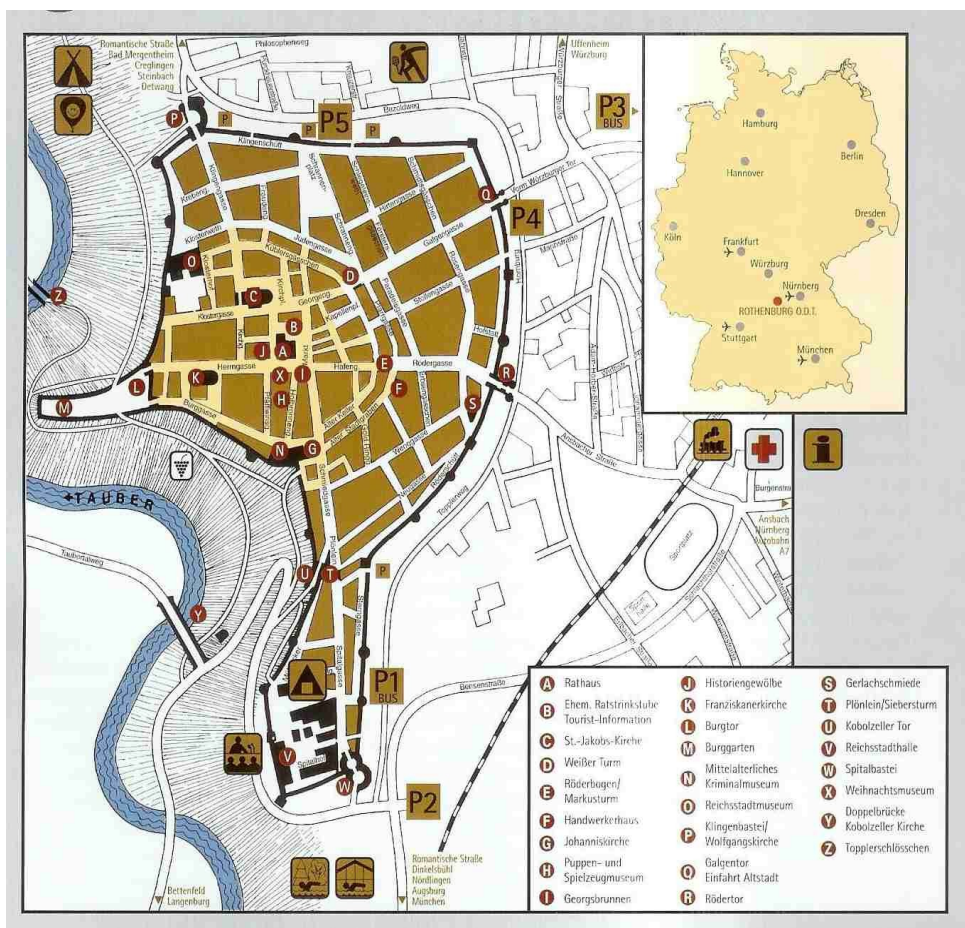
1308. Una notevole chiesa gotica è **St. Jakob** che ospita un'ancona intagliata e dipinta e la celebre ancona della "Cena" capolavoro di Tilman Riemenschneider. Altre chiese sono la **Franziskanerkirche**, antica chiesa francescana oggi evangelica e, nel sobborgo di Derwang, è la chiesa romanica, oggi evangelica al cui interno il capolavoro di Riemenschneider "l'ancona della Croce". Bella è la piazza centrale del mercato, detta **Marktplatz**, circondata da edifici notevoli fra cui il Municipio **Rathaus** costituito da due parti: una classicheggiante con portico bugnato, alta e torre scalare. All'interno dell'edificio si può visitare la gotica **Kaisersaal**, sala imperiale, legata al ricordo della "**Meistertrunk**" cioè la "magistrale bevuta" di vino offerta dai cittadini al maresciallo svedese Tilly durante la guerra dei Trent'anni che ne approfittò abbondantemente e che salvò la città dalla distruzione. A destra del Municipio la **Ratstrinstube** sul cui fronte un orologio, ad ogni ora dalle 11 alle 15, mette in movimento diverse figurine riproducenti la scena del Meistertrunk. Nella piazza la bella fontana **St. Georgsbrunnen** e la casa detta **Fleischhaus** con piano inferiore a due navate e piano superiore a graticcio utilizzata per mostre temporanee. Inizia dalla piazza centrale la più bella strada della città la **Herrngasse** su cui si affacciano dei pregevoli palazzetti nobiliari alcuni con alti frontoni, di epoca diversa, in mezzo alla strada c'è una fontana barocca. Fra i Musei: il **Reichsstadtmuseum**, con reperti archeologici, ricordi storici e dipinti, sistemato in un convento; interessanti sono gli ambienti conventuali e il chiostro. Il **Frankisches Heimatmuseum** è sistemato in una

Sosta Camper

- Parkplatz P 2, Nördlinger strasse GPS N 49,36661 E 10,18580 ampia zona a pagamento riservata ai camper. Acqua potabile, CS e WC
- Parkplatz P 3 Weinsdorfer strasse GPS N 49,38222 E 10,18889, a pagamento, acqua potabile, CS e WC -

• Dinkelsbühl città tedesca

dove ancora di notte viene rispettata l'usanza del guardiano notturno che compie la sua ronda nel centro storico composto da bellissime dimore e da ben **16 torri**, sorta su una corte fràncone fortificata prima della fine del 1° millennio per proteggere l'incrocio delle vie commerciali Mar Baltico - Italia e Worms - Praga, ben visibile dall'elevata **St. Georgekirche** che attira l'attenzione per la sua sproporzione tra la possente navata e il campanile dall'aspetto tarchiato nonostante sia alto 62 metri. Il motivo di questo, è dovuto al fatto che il campanile odierno era stato costruito nel 1225 per la chiesa romanica precedente più piccola, mentre del progettato campanile gotico sul fianco settentrionale, fu costruito per ragioni economiche, solo il piano terreno, usato oggi come sagrestia. In compenso la navata fu costruita sotto la guida dei costruttori di chiese Nikolaus Eseler, padre e figlio, in soli 51 anni "di getto", cosicché la chiesa è considerata oggi la più bella chiesa a sala della Germania meridionale. Come la parete esterna, anche l'interno è armonioso e vario. I sei altari laterali o sono originali del tempo di costruzione della chiesa o, come nel caso dell'altare maggiore, furono raccolti in una custodia neogotica i reliquiari e le figure dei tempi. E' notevole anche il **tabernacolo di pietra alto 12 m.** in cui ancora oggi, come da nessun'altra parte in Germania, viene conservato il Santissimo. Poco dopo il 1500 fu edificato come monumento sepolcrale più importante l'epitaffio **Huster** a tre parti con una rappresentazione sulla predella della numerosa famiglia. L'opera d'arte più antica è però un **dipinto della pietà** (XIV sec., sotto il matroneo) con l'Addolorata che tiene in braccio un Cristo bambino. Il monumento che si erge sul lato meridionale della chiesa, è dedicato al teologo e scrittore di libri per ragazzi di Dinkelsbühl **Christoph von Schmid**, che ha reso immortale il testo del canto natalizio "Ihr Kinderlein, kommet" (Venite, bambini). Di fronte al portone romano inizia la via **Segringer**. Sul lato sinistro si nota la **Hezelhaus** (Casa Hezel) con la sua piacevole facciata dalla struttura a traliccio e il frontone sporgente. Una particolare attenzione va dedicata all'idilliaco cortile interno, che riporta il visitatore nel medioevo. A destra della via **Segringer** inizia con l'osteria del consigliere (**Ratstrinkstube**) una fila di case particolarmente armoniose, tra cui spiccano la "**Deutsches Haus**" riccamente decorata e l'imponente frontone del mercato del grano. Lì inizia la **Dr.-Martin-Luther-Straße** che va fino alla **Porta Rothenburg**. Poco prima sulla destra si trova il complesso ospedaliero (donato nel 1280, edificio odierno del XV/XVI sec.) oggi casa di riposo per anziani e museo regionale (**Heimatmuseum**). Il coro e la sagrestia della chiesa dell'ospedale sono del XIV secolo. Una vista particolarmente pittoresca della Porta di Rothenburg (del 1390) decorata da stemmi e del suo antemurale si gode dall'esterno stando presso il laghetto **Gaulweiher**. Per questo motivo si consiglia di proseguire il giro solo a sinistra al di fuori delle mura di cinta. Alla fine del laghetto la **torre Faulturn** si presenta con un romantico antemurale. I laghetti che circondano la città ospitano tra l'altro la specialità di Dinkelsbühl: le carpe. Prima di rientrare nel centro storico, restiamo all'esterno delle mura spostandoci a est per gettare uno sguardo su questo lato delle fortificazioni. Colpisce l'attenzione in particolare la romantica **Bäuerlisturm** (torre Bäuerlin) con piano





Vittoria Assicurazioni

Agenzia ISOLA della SCALA



Copertura totale

Prezzo tra i più
convenienti
del mercato

Studiata in
collaborazione
con l'A.N.C.C.

Sconti speciali
per auto e moto

La sicurezza senza confini

Linea Strada inCamper è la speciale polizza per Autocaravan in grado di soddisfare anche le aspettative dei camperisti più esigenti poiché costruita pensando alle loro reali necessità. Per maggiori informazioni rivolgiti in agenzia o chiama il Numero Verde 800.810.091

Agenzia Isola delle Scala

Via Del Bersagliere, 12
Tel. 045.73.02.333
Fax 045.73.02.320
isola@vittoriaisola.it

Subagenzia San Giovanni Lupatoto

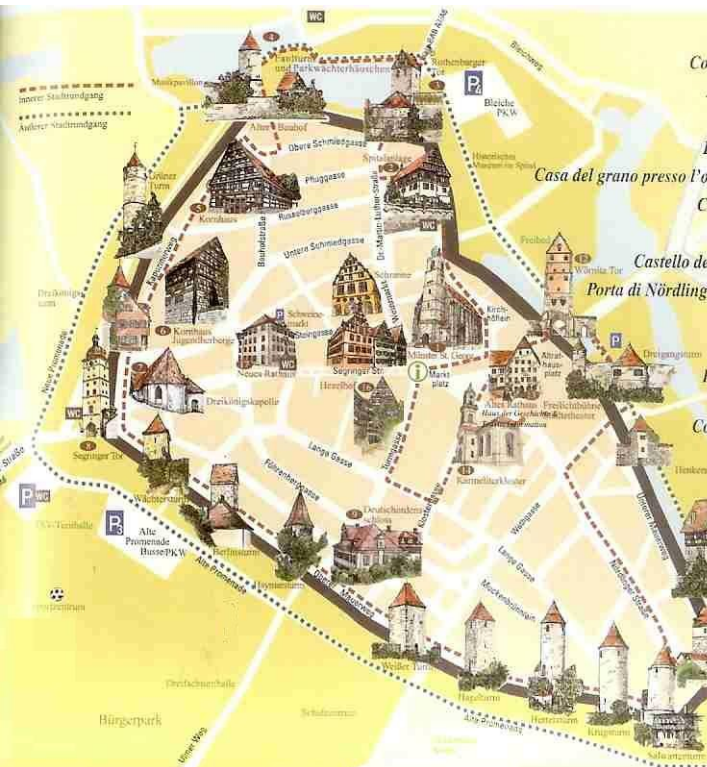
Via Madonna, 78
Tel. 045.87.53.645
Fax 045.87.57.099
sgl@vittoriaisola.it

Collaboratori

Fiorini Davide
Cel. 349.32.05.969 - d.fiorini@vittoriaisola.it
Pierangelo Vitelli
Cel. 347.60.11.345 - p.vitelli@vittoriaisola.it

Prima della sottoscrizione leggere il Fascicolo Informativo disponibile sul sito www.vittoriaassicurazioni.com

superiore in reticolato e tetto a padiglione davanti alla chiesa di S.Giorgio e ai tetti del centro storico. Il possente mulino cittadino vicino la **Porta Nördlingen** è fortificato quanto le mura. Esso fu eretto dopo che l'imperatore Carlo IV nel 1378 concesse alla città il privilegio di gestire due mulini. Visto che uno si trovava al di fuori delle mura cittadine, lo si fortificò con cammino di ronda, feritoie fin dopo la ruota e torrioni. Solo il frontone barocco verso la strada fu eretto nel 1600. Passando per la Porta Nördlingen (XIV sec., frontone a gradinata), rientriamo nel centro della città. Prima di raggiungere la chiesa principale, incontriamo una fontana barocca e la chiesa evangelica **St.Pauls-Kirche** costruita dopo la Chiesa dei Carmelitani. Partendo dalla Klostergasse possiamo visitare il cortile interno del convento fondato nel 1290. Arcate a tutto sesto proteggono i preziosi monumenti sepolcrali del XVI secolo dalle intemperie. Due rappresentazioni commemorano il coltivatore di farro che secondo la leggenda aveva fondato il villaggio. Nella Nördlingen-Straße sbocca la Kloster-



- 1 Chiesa di S. Giorgio
- 2 Complesso ospedaliero
- 3 Porta di Rothenburg
- 4 Torre Faulurm
- 5 Kinderzecheughaus
- 6 Casa del grano presso l'ostello della gioventù
- 7 Cappella dei Re Magi
- 8 Porta Segringer
- 9 Castello dell'Ordine Teutonico
- 10 Porta di Nördlingen/Mulino cittadino
- 11 Torre Bäuerlin
- 12 Porta Wörnitz
- 13 Haus der Geschichte et Tourist Information
- 14 Convento carmelitano
- 15 Weinmarkt
- 16 Hezethof
- 17 Nuovo municipio

gasse nel Ledermarkt (mercato del cuoio) con le sue case storiche. Viene dominato dalla massiccia costruzione del palazzo comunale vecchio. Sorto già nel 1361 come abitazione civile, fu acquistato dal comune nel XIV secolo che dopo averlo ingrandito, lo usò fino al 1855 per il parlamento cittadino. Oggi è usato come magazzino per il materiale scenico necessario per la rappresentazione storica della "Miniera di carbone dei bambini", una delle più antiche e famose della Germania. Viene rappresentato dal 1897 ogni anno di luglio e illustra il leggendario salvataggio della città nel 1632 grazie alle suppliche del "vagoncino" e dei suoi bambini.

Degna di nota è la sala d'ingresso del palazzo comunale con il suo pesante soffitto a travi di legno e la scala a chiocciola (1548). Al centro della Piazza del Vecchio Palazzo Comunale (Altrathausplatz) si trova la fontana del leone (XVI sec.) (Löwenbrunnen) la cui ligura principale tiene una tavola con stemma. Curate case e la porta Wörnitz formano lo sfondo sia per la fontana che per le rappresentazioni già menzionate, la cui seconda parte ha luogo qui.

Sulla via lungo la B 25 per Wallerstein (13 km) è possibile dopo 8 km fare una piccola deviazione per Oettingen passando per Fremdingen e Hochaltingen (Chiesa di S. Maria Assunta). Oettingen è una cittadina residenziale barocca con un castello e un municipio (1431) interessanti. Prima di tornare sulla Via Romantica si consiglia di visitare l'ex convento dei frati minori a Maihingen.

Parking Mönchsrother Strasse Mix-parcheggio Gps: N 49.06144 E 10.32924 accanto all'ingresso del centro fire station-100 m

- Parcheggio per camper ben segnalato vicino a quello dei pulmann (mi sembra P2 gratuito) subito fuori le mura. Eventualmente, un po' distante, si può pernottare presso l'area di sosta che si incontra subito prima dell'ingresso del camping. Chiarissime le indicazioni stradali per il parcheggio, l'area di sosta e il camping.



Nördlingen città del Circondario Danubio-Ries attraversata dalla celebre "romantische straÙe", ad ovest del **Parco Nazionale dell'Altmühlal** e nei pressi del confine fra la Baviera ed il Baden-Württemberg, circa 30 km dalla città di Aalen. Un gioiello medievale situata al centro della florida e circolare pianura del Ries, un enorme cratere formatosi milioni di anni fa dalla caduta di un meteorite. Ha mantenuto nel tempo il suo carattere medievale ed è l'unica cittadina tedesca che ha una cinta muraria interamente percorribile con un camminamento protetto intervallato da **15 torri**. Visibile già in lontananza, il segno distintivo di questa città è la tardogotica **Hallenkirche "St. Georg"**, una delle più belle nel suo genere in tutta la Germania meridionale. Dal campanile con orologio della chiesa di St. Georg, alto 90 m e detto affettuosamente "Daniel", si gode una splendida vista sul panorama del Ries. Unico è anche il guardiano del "Daniel", che per tutto l'anno, verso sera, fa ancora risuonare il suo grido "So G'sell si" sugli antichi tetti della città. La cittadina era già abitata ai tempi dei romani e degli alemanni. Nell'898 venne menzionata in un documento come una "corte reale", carolingia "Nordlinga", in cui nel 1219 si teneva per 10 giorni la fiera di Pentecoste, la fiera di commercio internazionale più importante della Germania meridionale. Tutto questo le portò ricchezza e importanza politica, che si ripercuotevano nei documenti e nelle opere d'arte. La libera città imperiale (dal 1215) nel XIV secolo aveva abbastanza fondi da poter ampliare le mura di cinta per integrare le frazioni nel frattempo sviluppatesi. Nel corso della Guerra di Trent'anni perse sia la metà dei suoi abitanti che la sua ricchezza. Solo nel 1939 il numero degli abitanti raggiunse di nuovo quello del 1618, ossia appena 9000. Per questa ragione nel corso di 3 secoli non ci furono cambiamenti. Anche la cerchia di mura con i suoi bastioni si è mantenuta fino ad oggi e contribuisce insieme ad altri edifici storici a fare di Nördlingen un centro di attrazione per visitatori da tutto il mondo. Oltre a un giro per i monumenti più importanti qui indicati, per gli amanti delle costruzioni medievali è un piacere fare anche una passeggiata all'esterno delle fortificazioni cittadine.

Punto di partenza per la visita del centro storico è la **Marktplatz** (Piazza del Mercato) con la Tanzhaus (Casa dei festeggiamenti) e la Hohes Haus (Casa Alta, entrambe del XV sec.), un granaio di nove piani.



La Casa da Ballo possiede un sontuoso frontone a traliccio i cui tre piani sporgono notevolmente in avanti. Serviva soprattutto come luogo di vendita dei commercianti di panno durante le fiere; la statua dell'imperatore 1°, uno dei benefattori della città, decora la semplice facciata. Anche il municipio di fronte era stato edificato nel XIII secolo come luogo di vendita per le fiere, ma fu usato già nel 1382 come municipio cittadino ed è uno dei più antichi della Germania. La scalinata rinascimentale con il portone, che sostituisce dal 1618 la scalinata di legno sul retro dell'edificio, sono decorati con stupende incisioni in pietra. Di fronte sorge l'ex monte di pietà, in cui oggi si trova l'ente per il turismo. Se seguiamo verso destra la Eisengasse confinante a nord e svoltiamo a sinistra nella stradina seguente, raggiungiamo una piazza in cui fino al 1955 si trovava la Casa Kürschner o Hafenhäus. Il notevole edificio dirimpetto, detto "Klösterle" sorse un tempo come chiesa dell'ordine dei frati scalzi. Dopo la Riforma fu usato dal comune come granaio; oggi serve da magazzino e come sala cittadina in occasione di manifestazioni più grandi. Il bel portone principale è del 1586. Di fronte c'è la bianca casa Kaisheimer, dal 1278 al 1803 casa della fondazione imperiale Kaisheim, più tardi tribunale e ufficio distrettuale, oggi pretura. La via Tändelmarkt ci porta a destra nella Nonnengasse e Manggasse, che seguiremo a sinistra. Attraversando la via Vordere Gerbergasse usciamo dalla zona più vecchia e più stretta. Le case romantiche con frontoni a punta dei conciapelli (Gerberhaus) a sinistra (n. 23) e a destra (n. 2) del ruscello testimoniano l'elevata cultura abitativa degli artigiani del luogo. Nell'estremità occidentale della strada si trova spostata a destra la costruzione simile a un granaio detta Holzhof, che funge oggi da Museo Rieskrater. La collezione tratta la rappresentazione della caduta di un meteorite avvenuta 15 milioni di anni fa, che provocò la formazione del cratere "Nördlingen Ries". Da quando gli astronauti di Apollo 14 e 17 hanno svolto qui il loro addestramento, si è venuto a conoscenza che un grande meteorite ha colpito la terra in questo punto con una velocità di oltre 100.000 km/h e che il calore provocato ha fatto sorgere nuove forme di rocce simili a quelle dei crateri lunari. Alla fine della Gerbergasse posteriore inizia la zona ospedaliera che prosegue anche al di là della Baldinger Strasse. In uno di questi edifici si trova lo Stadtmuseum (museo cittadino) che documenta la storia di Nördlingen. I pezzi più interessanti della collezione sono le riproduzioni di gruppi di teschi delle grotte di Ofnet (circa 11000 a.C.), il suonatore di flauto dei tempi romani, l'altare Herlin in stile tardo gotico e il diorama con figure di stagno che riproduce la famosa battaglia di Nördlingen (1634).

Dalla Herrngasse una spianata ci porta all'Eger, un guazzatoio per cavalli. La Herrngasse termina nel Weinmarkt (Mercato del Vino), con belle case borghesi, una serie di case a graticcio e il Magazzino del sale, imponente edificio del 1543, oggi Archivio della città. La fontana Maria Holl commemora la coraggiosa ostessa dell'albergo della corona che nonostante 56 torture pesanti si rifiutò di cedere e sopravvisse al processo per stregoneria. Questa bigotteria aveva provocato la morte di 35 persone, ma grazie a Maria Holl questa follia smise di imperversare. Dalla Neubaugasse svoltiamo presso la maestosa Winter nella Bräugasse, da cui raggiungiamo la chiesa di Nostro Signore o del Salvatore (Herrgotts- o Salvatorkirche). Fu consacrata nel 1442 come chiesa conventuale dei carmelitani, ma fu modificata nel 1829. Tuttavia sono interessanti le statue dei profeti nell'intradosso del portone occidentale, gli affreschi sulle pareti, l'altare maggiore, i rilievi del pulpito e il dipinto "Miracolo dell'ostia" (Hostienwunder). Tutte le opere d'arte citate sono del XV secolo. La Basteigasse ci porta alle mura cittadine con la vecchia bastia (Alte Bastei), che viene usata come teatro all'aperto. Seguiamo le fortificazioni fino alla porta Reimlinger, rimasta intatta con l'antemurale. Oltrepassiamo la Casa Ellinger, un tempo appartenente all'Ordine dei Cavalieri Teutonici, ci dirigiamo, passando per la Reimlinger Strasse e il Schöfflesmarkt, verso la chiesa di S. Giorgio, il cui campanile alto quasi 90 m, il "Daniel", ci indica la strada. Consacrata nel 1505 come una delle più grandi chiese a sala della Germania meridionale, conserva un altare maggiore barocco con sculture e tavole tardo gotiche e una pietra battesimale tardo gotica. Chi vuole godersi una stupenda veduta della città vecchia, può salire i 350 scalini che portano alla torre. Da qui il guardiano fa sentire ogni mezz'ora dalle 22 alle 24 di ogni notte la sua parola d'ordine medievale: "So, G'sell, so!" (basta, garzone, basta). Durante la salita e la discesa si passa vicino alla vecchia ruota a pedali con cui il guardiano, custode della città e "vigile del fuoco" poteva tirar su un cesto contenente quello che gli occorreva.

Il museo bavarese della ferrovia di Nördlingen è uno dei maggiori musei all'aperto di tema tecnico-storico, grazie alle sue oltre cento carrozze originali. Nelle vicinanze, sulla B 25 per Harburg (di 15 km) per il quartiere Holheim (grotte del primo paleolitico) per Christgarten (il più piccolo comune della Baviera, oro certinoso) Passando per Mönchsdeggingen (abbazia benedettina, chiesa barocca con organo del 1693). Una seconda possibilità di gita si offre con la visita a Wemding, a 17 km a est di Nördlingen. Interessanti sono la Piazza del Mercato (Marktplatz), le fortificazioni, la chiesa parrocchiale e il vicino santuario di Maria Brunnlein in stile rococò.

Tourist Information, Marktplatz 2, tel +49(0)9081/84116, ffix84113, wwyv.noerdlingen.de - Museo Cittadino: dal lunedì di Pasqua a metà ottobre mart.-dom. 13:30-16:30. Tel. 273823-0. Rieskrater-Museum: mart.-dom. 10-12 e 13.30-16.30, tel. 27-3822-0. Museo delle mura cittadine: apr. -ott. 10- 16:30. Tel. 9180

- AA Kaiserwiese Gps: N 48.85488 - E 10.48445 - 40 PL. su asfalto, rif. acqua, WC chimik - max 48 h - McDonalds

Dal Meno alle Alpi attraverso la valle del Tauber

Giov. 24 Aprile 25 Punto di ritrovo nell'area di servizio di **Affi** sulla A22 per partire alle ore 18.00 alla volta di Vipiteno e sosta notturna in AA Hotel Brenner accanto all'uscita del casello autostradale, di fronte al Ristorante Top Stop, a pagamento, CS, servizi, docce, elettricità, Tel. 0472 721791 - 339 3697678 sig. Kofler, Servizio navetta - km 220.

Ven. 25 ore 9.00 ripresa del viaggio A22 acquisto vignetta, A13 Innsbruck, A 12 Kufstein, ingresso in Germania, A8 München, A93/A9 per Norimberga, quindi A3 per **Würzburg** km. 501 - Sosta notturna nel Camping Estenfeld Maidbronner Straße 38

Sab. 26 visita alla città e ai suoi monumenti. (vedi descrizione pag. 6)

Dom. 27 ore 9.00 partenza per raggiungere **Tauberbischoseim** visita e sosta notturna in parking.

Lun. 28 ore 9.00 partenza per Lauda-Königshofen, Bad Mergentheim, Weikersheim, Röttingen, Creglingen, seguendo la ridente valle del fiume Tauber per raggiungere in serata **Rothenburg o. d. Tauber** romantica città medievale. Sosta notturna in parcheggio adeguato. (vedi descrizione)

Mart. 29 visita alla città.

Merc. 30 ore 9.00 partenza per Schillingsfürst, Feuchwangene a seguire **Dinkelsbühl** con sosta notturna (vedi descrizione).

Giov. 1 visita alla città.

Ven. 2 ore 9.00 partenza per Wallerstain per raggiungere **Nördlingen** e sosta notturna Kaiserwiese Gps: N 48,85488 E 10,48445 (vedi descrizione pag. 10)

Sab. 3 visita al centro storico cinto da mura

Dom. 4 ore 9.00 rientro a Verona via Garmisch Partenkirchen preceduta da una visita alla barocca **chiesa di Wies**

Eventuali variazioni al presente programma, saranno comunicate con tempestività.

Info e prenotazioni Luciano tel. 333 2167723



STUDIO7 s.r.l. - Via Pacinotti, 7 - 37060 Caselle di Sommacampagna Verona - Italia Tel. 045 8580080 - Fax

CERCO COMPAGNI DI VIAGGIO ...

... il socio **Neri Basilio**, propone un viaggio in Turchia dal giorno 8 al 31 Maggio.

Il viaggio, evidenziato con il pennarello verde nella cartina a lato, sarà articolato nel seguente modo: si raggiunge la Turchia via nave da Ancona con sbarco a **Igoumenitsa**, quindi via terra si raggiunge **Istanbul** dove è prevista una sosta di 3/4 giorni per visitare la città eventualmente, se con numero ragionevole di partecipanti, coadiuvati da guida. Dopo ci sposteremo nella Cappadocia facendo alcune fermate per visitare alcuni siti archeologici, quindi ci porteremo verso il mediterraneo dove potremo fare qualche giorno di assoluto riposo in riva al mare. Andremo poi a visitare **Pamukkale** quindi **Efeso** ecc. e da qui torneremo attraverso lo stretto dei Dardanelli in Grecia dove ci fermeremo a visitare le meteore e poi rientro a casa.

Chi è interessato comunichi al 338 1003634 o invii una e-mail neribasilio@gmail.com



Con **AUTOSUKURO** la parola giusta in caso di guasti

Per il camperista che viaggia all'estero e non ha una completa padronanza delle lingue estere, può essere utile avere questa applicazione che consente di cercare velocemente il vocabolo straniero corrispondente alla nostra lingua, nel caso in cui si verifichi un guasto meccanico al nostro camper o alla propria auto. Il software contiene un database in 7 lingue italiano, francese, tedesco, inglese, olandese, spagnolo e portoghese - con i termini tecnici corrispondenti ai problemi meccanici del veicolo.

Una curiosità:

Sukuro, in Esperanto significa 'soccorso' .



Nuovo **APPRODO** a **BOSCOCHIESANUOVA (VR)**



La primavera è il momento ideale per concedersi un week-end sull'altopiano dei Monti Lessini: se cercate un approdo all'aria aperta nelle vicinanze dell'omonima riserva protetta, potete puntare la prua del vostro camper verso la nuova area attrezzata situata a **Bosco Chiesanuova** in Via Davide Menini 22, dotata di pozzetto di scarico, allaccio alla corrente elettrica, luce e acqua. La tariffa giornaliera è di 15 €, di 8 per il solo uso del camper service. La struttura è aperta tutti i giorni nei mesi di Luglio e Agosto, su prenotazione negli altri periodi (per informazioni tel. 045 67800660 o 349 6870660). In zona non mancano le opportunità per far divertire i vostri piccoli: nella località veronese è attivo un moderno palaghiaccio (www.boscochiesanuova.net), mentre nel mese di aprile prende il via la stagione del Parco Avventura Boscopark, dove in assoluta sicurezza ci si muove tra ponti tibetani, tunnel sospesi e liane su percorsi adatti a tutte le età (www.boscopark.it).

Quando la *batteria* ti informa sulla sua salute

Il nutire dilungarci sull'utilità della batteria a bordo di un veicolo ricreazionale come su qualsiasi altro veicolo. Oramai la produzione delle batterie, o meglio definirle accumulatori di energia, hanno raggiunto un livello di efficienza ed affidabilità alte e le loro performance assicurano un ottimale servizio dei servizi a

bordo di un camper. Come possiamo monitorare in maniera semplice e in tempo reale la sua tensione di esercizio, la capacità di residuo della nostra batteria a bordo? A dare una risposta a questa domanda ci pensa l' Energy Meter della Nds Group, un misuratore di corrente e tensione. E' composto da due moduli (modulo 'misuratore' e modulo 'visualizzatore' distinti ma in stretto collegamento tra di loro in modalità wireless: il primo modulo è posto a ridosso della batteria e dialoga al visualizzatore - secondo modulo costantemente in modalità wireless, rilevando i valori di tensione e corrente (range 0-100A)

I dati elaborati vengono trasmessi per la lettura al visualizzatore remoto (o più visualizzatori contemporaneamente) che permetterà all'utente di monitorare in tempo reale il bilancio energetico della batteria.



NDS ENERGY METER DISPLAY UNIVERSALE VISUALIZZATORE CARICA BATTERIA PER CAMPER

COD. EM12 100NDS ENERGY METER 12V 100A CON 1 DISPLAY
 COD. EM/2 12 100NDS ENERGY METER 12V 100A CON 2 DISPLAY

€ 144.00
 € 185.00

FUNZIONI:

- Visualizzazione tensione batteria
- Visualizzazione corrente in entrata o in uscita
- Calcolo della quantità totale di corrente caricata o prelevata
- Visualizzazione del tempo di esercizio delle fasi di carica e scarica

Misuratore

Tensione di alimentazione	+10V ÷ +20V
Corrente max.	± 100 A (precisione di misura: ≈ 5%@100A)
frequenza di trasmissione dati	433,92 MHz
Modulazione	ASK 1kHz (PWM 30%) ogni 3s
Consumo medio	13 mA
Consumo in stand-by	9 mA

Visualizzatore

Tensione di alimentazione	+10V ÷ +20V
Consumo medio	12 mA
Consumo max.	50 mA @ BackLight attivo ed in trasmissione
Consumo in Stand-by	3 mA

Modulo Wireless

distanza di trasmissione	Max. 6 m
--------------------------	----------

IMPRESA EDILE SCALA CIRO
DI SCALA GEOM. NICOLAS
 tel./fax 046 9261826 - cell. 348 1430689 - cell. 348 6813023

- PRONTO INTERVENTO
- MANUTENZIONE e PICCOLE RIPARAZIONI
- COSTRUZIONI EDILI
- TINTEGGIATURA
- SCAVI - IMPIANTI FOGNARI
- INTERVENTI ELETTRICI
- INTERVENTI IDRAULICI

SEDE VIA DELLE FOSSE, N°8 - 37050 VALLESE DI OPPEANO (VR)
 PARTITA IVA 03869140230 - C.F.: SCL NLS 90119 1781Y

RENAULT **bürstner** **FERRIGATO**
 Caravan **FERRIGATO**
 di FERRIGATO PIERGIORGIO

Via Masaglie, 82
 37058 Sanguinetto (VR)
 Tel. 0442 81882
 Cell. 347 2562068
 www.ferrigato.it
 info@ferrigato.it

Le nostre convenzioni

La nostra finalità è quella di offrire delle convenzioni vantaggiose per tutti i soci. Pertanto gli accordi stipulati saranno sempre tenuti sotto controllo, per verificarne la validità. E' gradita la collaborazione di tutti con segnalazioni di eventuali discordanze riscontrate e/o suggerimenti.

ACCESSORI ED INSTALLAZIONI

- **CAMPERTECHNO di GIACOPUZZI E URBANI** – Via Pietro Vassanelli 25 Bussolengo VR tel. 0456767133 www.campertechno.it sconti 15% su tutti gli accessori e manodopera. Verificare offerte varie nel sito.
- **WEST CARAVAN SAS** via Tangenziale 5 Peschiera del Garda tel.045 7553088—Praticiamo lo sconto del 10% sull'acquisto di ricambi, accessori e noleggio per tutto il 2013.
- **ALBI SHOW ROOM ACCESSORI viale del Lavoro 17 37036 San Martino B.A. VR** Tel..045 8799059 Fax 045 8796738 albi@albi.it La ditta ART OF LIVING, specializzata in assistenza per camper, caravan e roulotte, offre a tutti gli associati del Camperclubdellupo di S.Giovanni dei vantaggi esclusivi per tutto il 2012-2013- sconto del 10% su interventi di assistenza, manutenzione, riparazioni, acquisto di accessori, pannelli solari, modifiche e personalizzazioni: preventivi gratuiti;
Lo sconto verrà applicato a seguito della presentazione della tessera.
ART OF LIVING è a Vs disposizione dal Lunedì al Venerdì dalle 8.00-12.30 e 13.30-17.00.

MOTORI/PNEUMATICI

- **GRISI NELLO** – Via Apollo XI 16/a - Santa Maria di Zevio VR –tel. 045 6050933 Pneumatici Pneuservice
- **GAMBESI ELIO – GOMMISTA MICHELIN** – Via Scuderlando 114 – Castel d'Azzano VR - tel. 45512687 Sconti speciali a tutti i soci del camper club che mostrano la tessera. Preventivi presso l'officina.
- **FILIPPI STEFANO – Vendita batterie** - Via Volturmo 28/b Verona - tel. 045501172 controllo e verifica gratuita batterie avviamento e servizi camper. Sconti particolari per i soci Camperclub del Lupo

CAMPING/AREE ATTREZZATE

- **L'OASI DEL CAMPER** – via A. Arnoldi 11 -50143- FIRENZE Aperta tutto l'anno - sconto 20% tutto il periodo
- **AREA DI SOSTA CAMPER DON BOSCO** –Via Don Bosco – Jesolo VE – Tel 3382231462-3333109114 – www.jesolocamper.it sconto 10% per i soci del Camperclub no 1-28 Agosto valido anche per il nuovo campeggio Bosco Pineta che avrà gli stessi prezzi del Don Bosco
- **CAMPING ROSAPINETA** Strada Nord, 24 - Rosolina Mare (RO)Tel. 0426 68033 **dall'08/05/2013 fino al 07/07/2013 e dal 23/08/2013 fino al 14/09/2013** e prevede che un equipaggio in arrivo il venerdì sosti il sabato e la domenica fino alle ore 22:00 pagando due sole giornate di permanenza anziché tre; col medesimo principio un equipaggio in arrivo il sabato e partenza domenica ore 22:00 pagherà solo una giornata di permanenza. Le tariffe sono come da listino campeggio 2013 allegato. Questa formula "week-end" comprende l'accesso gratuito alle piscine ed alla spiaggia libera.
- **AREA SOSTA CAMPER SCOPELLO** presso azienda agricola **A. PLAIA** sconto del 10% sulla normale tariffa di € 17,00 al giorno-€ 40,00 per tre giorni di permanenza -€ 85,00 per una settimana la convenzione è valida per i mesi di:aprile,maggio,giugno,luglio,settembre,ottobre
- **AREA ATTREZZA TORRE PARISE** 87020 Cittadella del Capo (CS) tel.3475515309 Le tariffe a convenzione per i soci del club sono:Mese di Luglio € 15,00 per i titolari di tessera del club; Mese di Agosto € 16,00 per i titolari di tessera del club; I restanti 10 mesi € 12,00 per i titolari di tessera del club; Inoltre sui prodotti si applica il 10% per tutto l'anno.
- **CAMPING LAGO 3 COMUNI** via Tolmezzo 52 Alesso Trasaghis (UD) tel. 0432 979464 arrivo il venerdì partenza la domenica sera bassa stagione € 30,00 alta stagione € 32.00,arrivo il sabato partenza la domenica sera bassa stagione € 18,00 alta € 20,00
- **Il Camping ALBATROS**, via Corer 102A di Jesolo Lido, a tutti i soci del Camper Club del Lupo in regola con il tesseramento anno in corso, attua uno sconto del 10% per un periodo di almeno 3 giorni escluso il periodo dal 22 Giugno al 2 Settembre.
- **IL CAMPING PARK DEI DOGI**, Viale Oriente 13, Jesolo, a tutti i soci del Camper Club del Lupo in regola con il tesseramento anno in corso, a partire da una permanenza minima di 3 gg consecutivi, applica uno sconto pari al 10% per i periodi di Bassa e Media stagione e 5% in alta stagione. Per il periodo 27/7—19/8 non è previsto nessun sconto.
- **CAMPING CASTELTESINO**, loc.Sottomolizza 1, 38053 Casteltesino (TN) tel. 338 4490234



VARIE

- **SPACCIO BAULI SpA** – Via Rossini (nella parte finale dello stabilimento) Castel d’Azzano - tel. 0458288375 convenzione stipulata:
su tutti i prodotti a marchio BAULI - DORIA - CASALINI - MOTTA sconto 10% presentando alla cassa la tessera del Camper Club. Lo sconto è valido sia sui prodotti di 1^ scelta che quelli di imperfetto aspetto, esclusi quelli già in promozione
- **LA SOCIETA' ACLI SERVICE DI VERONA SRL** si impegna a fornire ai soci e familiari dell’Associazione Camper Club del Lupo che lo richiedono il servizio della compilazione della dichiarazione dei redditi Mod. 730/2008a tariffe convenzionate.
- **VIDEO CIAK – Via Palustrella 8, San Giovanni Lupatoto**
Sconto 10% su Elaborazione e montaggio filmati e fotografie su DVD, riprese matrimoni e cerimonie ed altro. Trasformazione videocassette in DVD € 8 fino a 2 ore, € 10 oltre.
sabrib77@yahoo.it – cell. Sabrina, tel. 347 7783201 (ore serali) oppure Claudio 347 8880090
- **UNIDEA srl, Via Scuderlando 387/A, Verona** tel. 0455849549 www.unidea.eu Ai soci del Camper Club che acquistano almeno due cartoni da 6 bottiglie verrà concesso uno sconto del 5%.
- **I.E. STRADIOTTO** Tele Radio Comunicazioni ASSISTENZA TECNICA INSTALLAZIONI SATELLITARI Via Belfiore 18 tel. 045 540039 CADIDAVID, a tutti i soci del club in regola con il tesseramento anno in corso, applica uno sconto pari al 10% sull’intero importo.

MERCATINO

•



MARCHI GOMME

WWW.MARCHI-GOMME.IT - info@marchi-gomme.it

Centro gomme
Officina meccanica
Centro revisioni
Soccorso stradale 24h (cell. 338 20 69 256)

VIA DOSSI, 21/23 - OPEANO
TEL 045 7135285



CAMPING PARK BOSCO PINETA

Cell. 3382231462
Cell. 3333109114


www.jesolocamper.it




ELETTRAUTO DUETI
di Marchesini Pier Luigi

Via Monte Carega, 20
37057 San Giovanni Lupatoto (VR)
C.F. MRC PLG 66H19 L781F - P. IVA 04014270237
www.elettrautodueti.it

TEL. E FAX 045 547688
CELL. 348 5115933



De Togni



CENTRO REVISIONI VENDITA E ASSISTENZA

www.detogni.it info@detogni.it
Lic. Concessionaria di Verona (VR) - Tel. 045 949022 - Fax 045 9251020
Orario di apertura: dal lunedì al sabato 8.30 - 19.30 - 12.00 - 19.30



CAMPING PARK DON BOSCO BOSCO PINETA

AREA DI SOSTA CAMPER

Tel. 0421-360679
Cell. 338.2231463
Fax 0421.22603

mail.jesolocamper@libero.it
www.jesolocamper.it



CAMPING PARK DON BOSCO BOSCO PINETA

AREA DI SOSTA CAMPER

Tel. 0421-360679
Cell. 338.2231463
Fax 0421.22603

mail.jesolocamper@libero.it
www.jesolocamper.it

CALENDARIO RADUNI ANNO 2014

26 Dic. 6 Genn. 2014	Viaggio itinerante in Toscana
14 Febb.	In Pizzeria a Raldon
22/23 Febb.	Carnevale a Venezia
8/9 Marzo	ciaspolata in Lessinia
22/23 Marzo	Vicenza
29/30 Marzo	Festa delle Boche
19 / 21 Aprile	Pasquetta sul Lago di Garda
24 Apr. / 4 Maggio la Romantische Strasse

EVENTUALI VARIAZIONI saranno comunicate con tempestività tramite sms

CATTOLICA
SOCIETA' CATTOLICA DI ASSICURAZIONE
DAL 1896

AGENZIA GENERALE SAN GIOVANNI LUPATOTO
Soave assicurazioni sas & C.

Via Madonnina, 3 - San Giovanni Lupatoto
Tel. 045 9250600 - 045 9250584

LA TUA AGENZIA, LA TUA SOLUZIONE.

CAMPERTECHNO
SNC

Riparazioni e Installazioni Accessori - Allestimenti
Personalizzazioni di **Camper Motorhome Roulotte**

Via P. Vassanelli, 46/48
Loc. Festara 37012 Bussolengo (Verona)
Tel. 045 6767133 Fax 045 6754667
P.I. 03602600235 www.campertechno.it
mail@campertechno.it

CENTRO ASSISTENZA AUTORIZZATO



Eberspächer

VIESA

Dometic

THETFORD

GRISI NELLO
PNEUMATICI

PIRELLI
GOODYEAR
MICHELIN
DUNLOP
GISLAVED
MARSHAL
CONTINENTAL



PUNTO AUTO SICURA

Tel.

045 6050933 - Fax 045 7859014
Via Apollo XI 16/A - Santa Maria di Zevio (VR)
Web:www.pas.it - e-mail nello.grisi@virgilio.it

CAMPING
Casteltesino

cell. 338 4490234
www.casteltesinocamping.it
info@casteltesinocamping.it

Loc. Sottomolizza, 1
38053 Casteltesino TN